

:

N

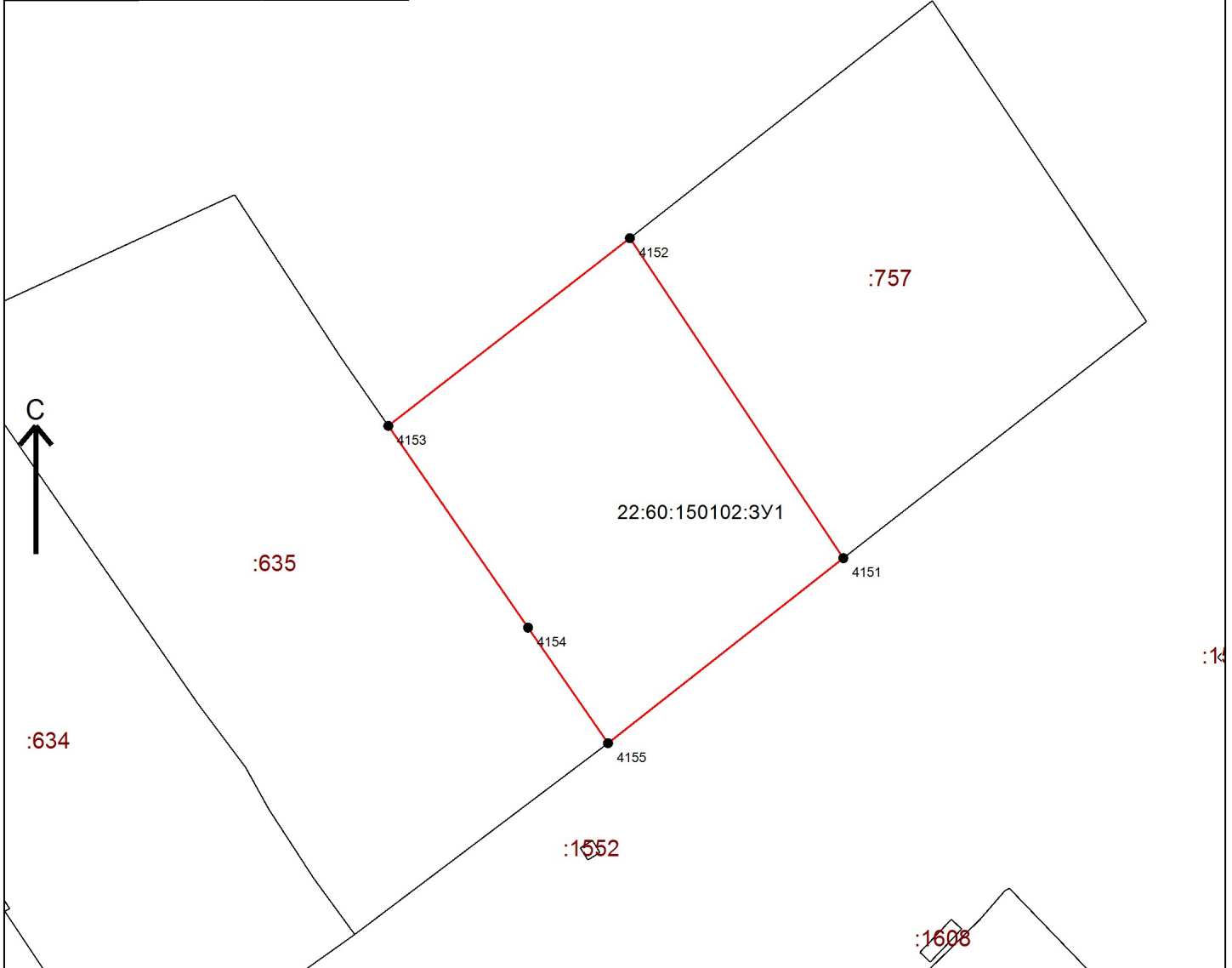
N

, . 139





: 22:60:150102: 1

: 708 . .

: -22 2		
	X	Y
1	2	3
4153	476267.25	2286498.89
4152	476281.89	2286517.73
4151	476256.93	2286534.38
4155	476242.5	2286516.03
4154	476251.51	2286509.79
4153	476267.25	2286498.89



Условные обозначения :

-  Зона с особыми условиями использования территории, внесенная в ГКН
-  Граница МО/населенного пункта, внесенная в ГКН
-  Граница кадастрового квартала
-  Граница участка, существующего в ГКН